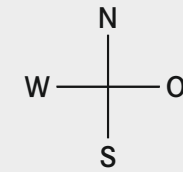
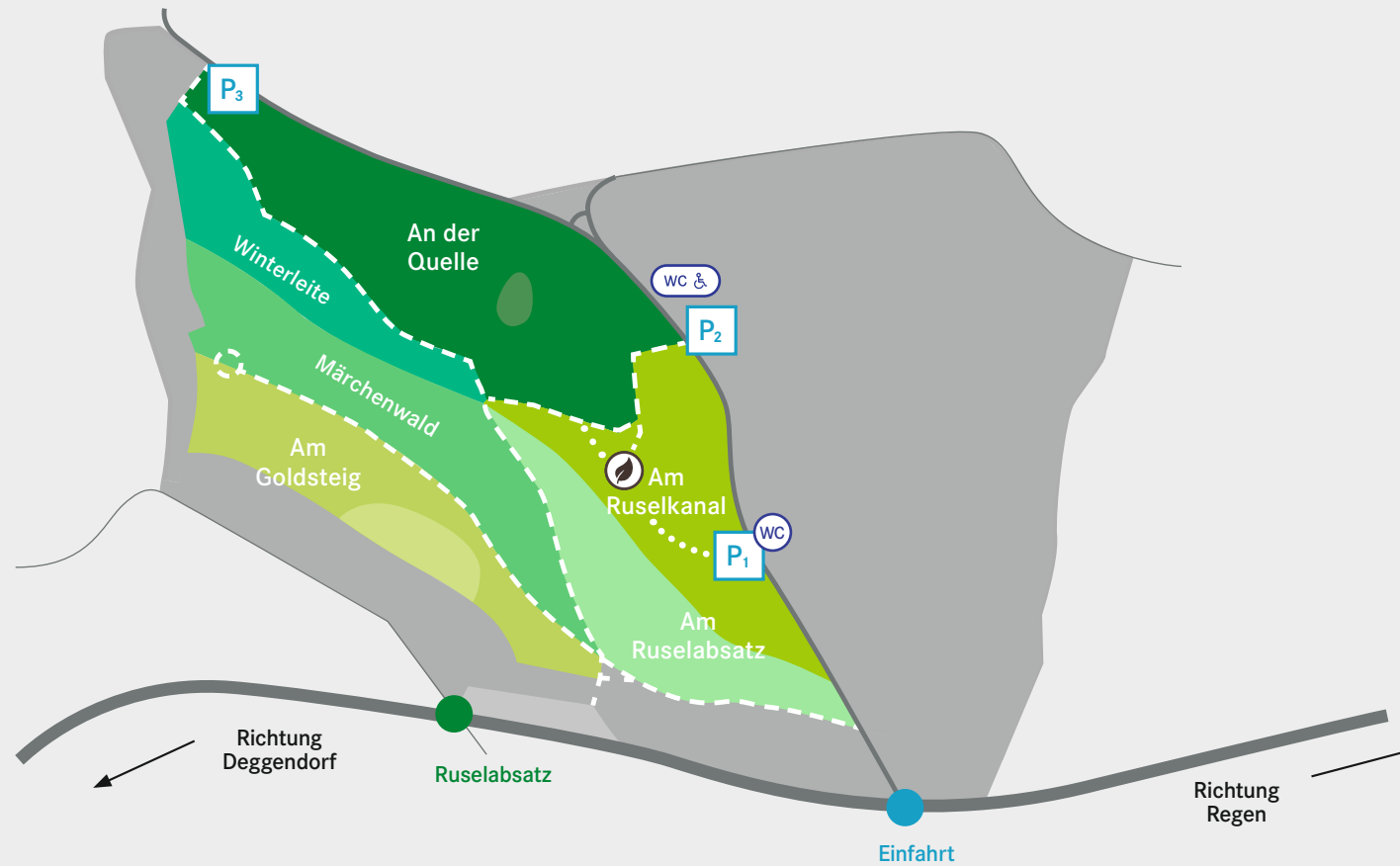
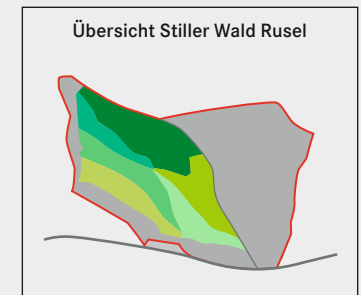


Stiller Wald Rusel Westlicher Bereich



Legende

- Parkplatz
- Toilette
- Andachtsplatz
- Forststraße
- Wirtschaftsweg
- Hauptweg
- Nebenweg
- Staatsstraße 2135



Ein Naturfriedhof der
Bayerischen Staatsforsten
www.stillewaelder.de

Farbige Plaketten an den Bäumen zeigen freie Grabnutzungsrechte an und geben Aufschluss über die Grabkategorie:

- Grün: „Single & Partner“ (1-2 Grabplätze)
- Blau: „Familie“ (3-10 Grabplätze)
- Rot: „Gemeinschaft“ (1 Grabplatz in Gemeinschaftslage)
- Gelb: „Sternschnuppe“ (1 Grabplatz in Gemeinschaftslage für Föten und Kinder < 3 Jahren)

Hinweis gem. § 5 der Friedhofsordnung: Derzeit sind für den Friedhofsbetrieb die Parzellen „Am Ruselkanal“ und „An der Quelle“ freigegeben.



STILLER WALD
RUSEL®